






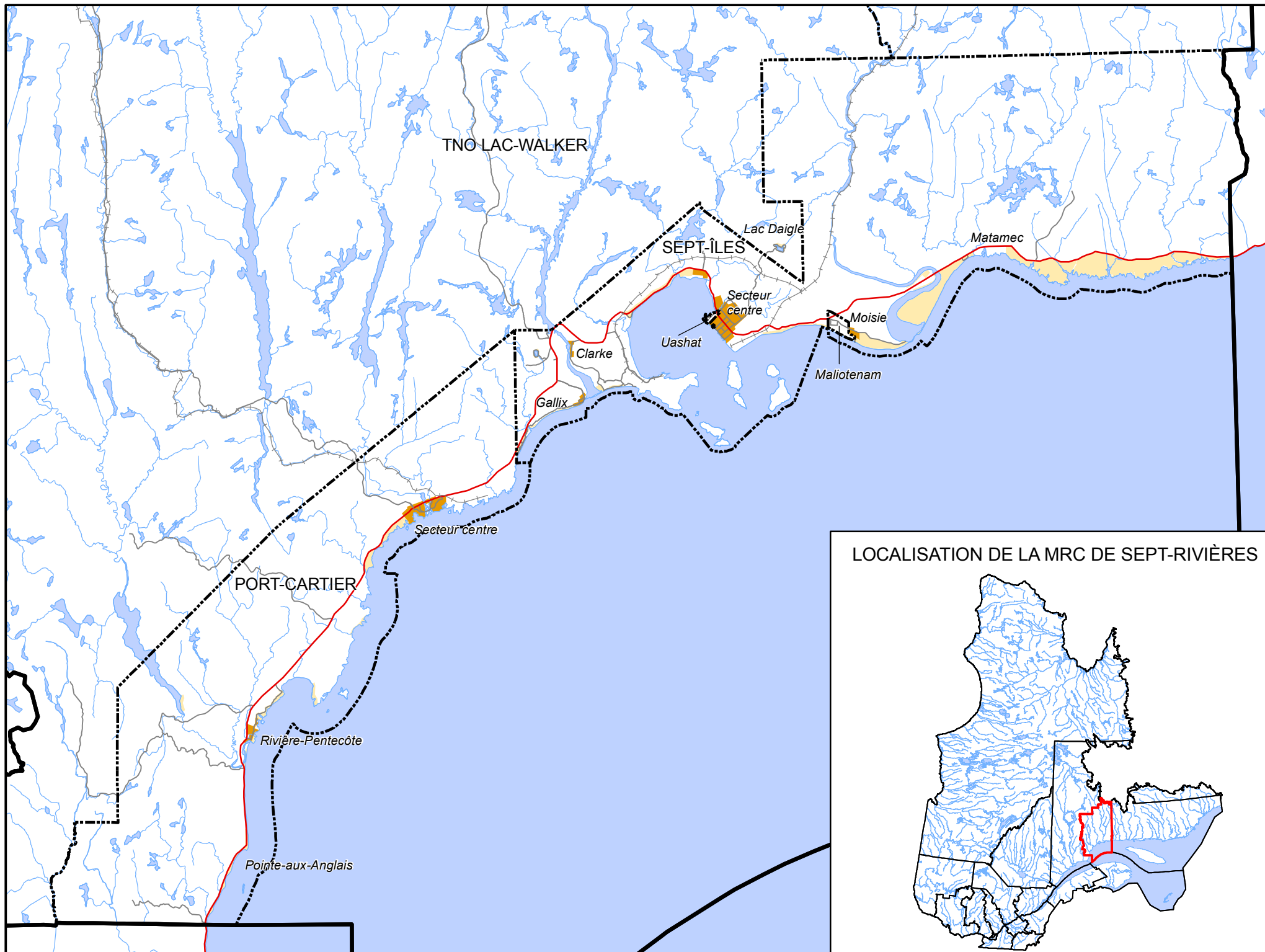


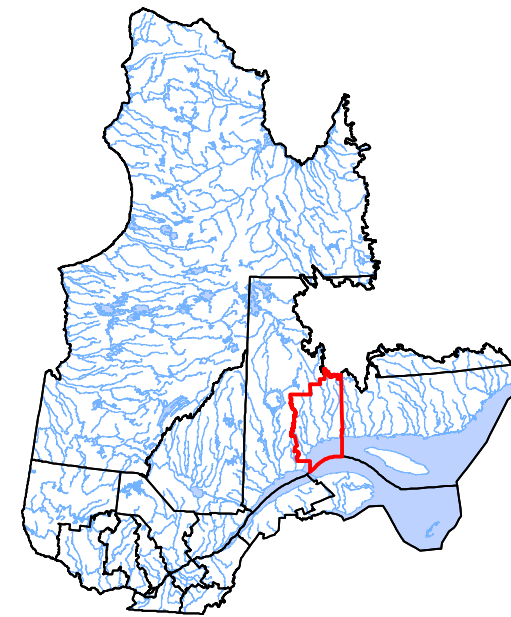
MRC de Sept-Rivières

Légende

-  Limite de la MRC
-  Limite municipale
-  Route nationale 138
-  Rues et chemins
-  Voie ferrée
-  Périmètre d'urbanisation
-  Secteur habité




LOCALISATION DE LA MRC DE SEPT-RIVIÈRES



Carte générale
MRC de Sept-Rivières

Carte 1/1

Échelle : 1 : 550 000



Source : © Gouvernement du Québec, tous droits réservés, 2003
Projection : MTM NAD83, fuseau 6
Réalisation : Marie-Claude Dubé
MRC de Sept-Rivières
Date de réalisation : 8 octobre 2009
La présente carte n'a aucune portée légale